

Płatności w ramach systemów wsparcia bezpośredniego oraz płatności ONW na rok 2011

**Niezbędne informacje do prawidłowego
wypełnienia wniosku o przyznanie
płatności w ramach systemów wsparcia
bezpośredniego oraz płatności ONW**

Na co należy zwrócić uwagę...

- Zgodnie z art. 7 ust. 1 ustawy o *płatnościach w ramach systemów wsparcia bezpośredniego* (Dz. U. z 2008 r., Nr 170, poz. 1051 ze zm.) jednolita płatność obszarowa przysługuje do powierzchni gruntów rolnych nie większej niż maksymalny kwalifikowalny obszar, o którym mowa w art. 6 ust. 1 akapit drugi rozporządzenia nr 1122/2009, określony w systemie identyfikacji działek rolnych, o którym mowa w przepisach o krajowym systemie ewidencji producentów, ewidencji gospodarstw rolnych oraz ewidencji wniosków o przyznanie płatności.
- Podstawę do określenia powierzchni uprawnionej do przyznania płatności bezpośrednich stanowi maksymalny obszar kwalifikowalny (PEG), wyznaczony dla działki ewidencyjnej.
- **Maksymalny kwalifikowalny obszar (PEG)** – wyznaczony dla każdej działki ewidencyjnej, obszar gruntów rolnych kwalifikujących się do przyznania jednolitej płatności obszarowej, swoim zakresem obejmujący: grunty orne, trwałe użytki zielone, plantacje trwałe, ogródki przydomowe oraz elementy krajobrazu podlegające zachowaniu.
- **Elementy krajobrazu podlegające zachowaniu** w obrębie działki rolnej obejmują:
 - ✓ drzewa będące pomnikami przyrody (objęte ochroną na podstawie przepisów o ochronie przyrody),
 - ✓ oczka wodne o łącznej powierzchni mniejszej niż 100 m² (w rozumieniu przepisów o ochronie gruntów rolnych i leśnych), oraz
 - ✓ rowy do 2 m szerokości.

Na co należy zwrócić uwagę...

Przed wypełnieniem wniosku należy:

1. Dokładnie sprawdzić dane zawarte we wniosku spersonalizowanym, w szczególności:
 - a) dane dotyczące działek ewidencyjnych - część VII wniosku *Oświadczenie o działkach ewidencyjnych*,
 - b) dane dotyczące działek rolnych – część VIII wniosku *Oświadczenie o sposobie wykorzystywania działek rolnych*.
2. Dokładnie zapoznać się z załącznikiem do wniosku spersonalizowanego - *Informacja dotycząca działek deklarowanych do płatności*.

zgodnie z art. 25 ust. 2a ustawy o płatnościach w ramach systemów wsparcia bezpośredniego (Dz. U. z 2008 r., Nr 170, poz. 1051 z późn. zm.), do informacji dotyczącej maksymalnego kwalifikowanego obszaru przesłanej do rolnika wraz z wnioskiem spersonalizowanym, w postępowaniu w sprawie przyznania płatności w ramach systemów wsparcia bezpośredniego nie stosuje się przepisu art. 77 § 4 zdanie drugie Kpa.

UWAGA

- Powyższe oznacza, że Agencja przed wydaniem decyzji w sprawie przyznania płatności nie przekazuje dodatkowych informacji dotyczących maksymalnego obszaru kwalifikowalnego na działkach ewidencyjnych.

Na co należy zwrócić uwagę...

VII. OŚWIADCZENIE O POWIERZCHNI DZIAŁEK EWIDENCYJNYCH ⁽³⁾																		
Lp.	Położenie działki ewidencyjnej			Dane według ewidencji gruntów i budynków						Powierzchnia gruntów rolnych na działce ewidencyjnej						Wycofanie działki ewiden- cyjnej		
	województwo	powiat	gmina	nazwa obrębu ewidencyjnego	nr obrębu ewiden- cyjnego	nr arkusza mapy	nr działki ewiden- cyjnej	powierzchnia całkowita działki ewidencyjnej		ogółem		niezgłoszona do programów pomocowych ⁽⁴⁾		zalesionych ⁽⁵⁾				
								ha	m ²	ha	a	ha	a	ha	a			
1	2	3	4	5	6	7	8	9		10		11		12		13		
1	MAZOWECKIE	ZWOLEŃSKI	POLICZNA	CZARNOLAS	7	10	10/2	3	60	3	40	0	00	0	00	0	00	10.04.2011 r. Nowak
	MAZOWECKIE	ZWOLEŃSKI	POLICZNA	CZARNOLAS	7	10	10/2	3	45	3	40	0	07	0	00	0	00	
	MAZOWECKIE	ZWOLEŃSKI	POLICZNA	CZARNOLAS	7	10	12	5	10	5	10	0	00	0	00	0	00	

kolumna 10 – powierzchnię gruntów rolnych ogółem na danej działce ewidencyjnej. Powierzchnia ogółem gruntów rolnych na danej działce ewidencyjnej **nie może być większa** niż suma powierzchni:

- działek rolnych zadeklarowanych w ramach jednolitej płatności obszarowej (wszystkie grupy upraw zawierające oznaczenie JPO - kolumna 5 w Części VIII wniosku),
- działek rolnych zadeklarowanych na obszarach, które nie były utrzymywane w dobrej kulturze rolnej na dzień 30 czerwca 2003 r. (grunty te kwalifikują się do przyznania przejściowych płatności z tytułu owoców miękkich (grupa upraw OM), płatności ONW (grupa upraw ONW),
- gruntów rolnych niezgłoszonych do programów pomocowych (kolumna 11 w Części VII wniosku),
- gruntów rolnych zalesionych (kolumna 12 w Części VII wniosku).

Na co należy zwrócić uwagę...

W przypadku, gdy cała działka ewidencyjna jest użytkowana rolniczo przez rolnika ubiegającego się o przyznanie płatności oraz gdy wartość maksymalnego kwalifikowalnego obszaru (PEG) jest zgodna z powierzchnią faktycznie użytkowaną, to powierzchnia ogółem gruntów rolnych na działce ewidencyjnej powinna być równa wartości PEG wyznaczonej dla danej działki ewidencyjnej.



UWAGA

Wartość maksymalnego kwalifikowalnego obszaru (PEG) wyznaczana jest dla każdej działki ewidencyjnej.

Płatność przysługuje do powierzchni gruntów rolnych nie większej niż maksymalny kwalifikowalny obszar wyznaczony dla działki ewidencyjnej (tzw. powierzchnia ewidencyjno – gospodarcza - PEG).

W przypadku, gdy dana działka ewidencyjna jest deklarowana do płatności po raz pierwszy, rolnik może pozyskać dane o powierzchni maksymalnego kwalifikowalnego obszaru (PEG) w biurach powiatowych lub oddziałach regionalnych ARiMR.

Na co należy zwrócić uwagę...

VII. OŚWIADCZENIE O POWIERZCHNI DZIAŁEK EWIDENCYJNYCH¹³⁾

Lp.	Położenie działki ewidencyjnej			Dane według ewidencji gruntów i budynków						Powierzchnia gruntów rolnych na działce ewidencyjnej						Wycofanie działki ewidencyjnej
	województwo	powiat	gmina	nazwa obrębu ewidencyjnego	nr obrębu ewidencyjnego	nr arkusza mapy	nr działki ewidencyjnej	powierzchnia całkowita działki ewidencyjnej		ogółem		niezgłoszona do programów pomocowych ¹⁴⁾		zalesionych ¹⁵⁾		
								ha	m ²	ha	a	ha	a	ha	a	
1	2	3	4	5	6	7	8	9	10	11	12	13				
1	MAZOWECKIE	ZWOLEŃSKI	POLICZNA	CZARNOLAS	7	10	10/2	3	60	3	40	0	00	0	00	10.04.2011 r. Nowak
	MAZOWECKIE	ZWOLEŃSKI	POLICZNA	CZARNOLAS	7	10	10/2	3	45	3	40	0	07	0	00	
	MAZOWECKIE	ZWOLEŃSKI	POLICZNA	CZARNOLAS	7	10	12	5	10	5	10	0	00	0	00	

UWAGA

Rolnik ma obowiązek zadeklarować wszystkie działki ewidencyjne, na których znajdują się grunty rolne, będące w jego posiadaniu w dniu 31 maja roku, w którym składa wniosek o przyznanie płatności.

Jeśli rolnik nie zadeklaruje wszystkich gruntów rolnych w gospodarstwie, a różnica pomiędzy powierzchnią zadeklarowanych gruntów rolnych i powierzchnią gruntów rolnych, która jest w posiadaniu rolnika, wynosi więcej niż 3% zadeklarowanej powierzchni, należna za dany rok kwota jednolitej płatności obszarowej, przejściowych płatności z tytułu owoców miękkich, płatności do pomidorów, płatności do krów i owiec, specjalnej płatności obszarowej do powierzchni upraw roślin strączkowych i motylkowatych drobnonasiennych, płatności cukrowej, płatności ONW oraz płatności rolnośrodowiskowych, będzie pomniejszona o maksymalnie 3%.

Na co należy zwrócić uwagę...

- Powierzchnie działek rolnych w Części VIII wniosku należy podać zgodnie ze stanem faktycznym.
- Na podstawie zadeklarowanej w kolumnie 3 powierzchni działki rolnej, w zależności od rodzaju grupy upraw wskazanej w kolumnie 2, zostaną naliczone płatności, o które ubiega się rolnik.
- Jeżeli przez działkę rolną przebiega rów lub droga, stanowiąca odrębną działką ewidencyjną, to nawet w sytuacji, gdy te obiekty nie są widoczne na załączniku graficznym lub ortofotomapie, rolnik zobowiązany jest zadeklarować działkę ewidencyjną, a której przedmiotowe obiekty się znajdują. W przeciwnym razie, zadeklarowana przez rolnika działka rolna będzie niespójna. Jeżeli rolnik nie jest w stanie określić identyfikatora działki ewidencyjnej, na której leży rów lub droga, dopuszcza się możliwość podziału działki rolnej na dwie odrębne działki rolne.
- Do całkowitej powierzchni jednej z działek rolnych można zaliczyć powierzchnię zajmowaną przez obiekty stanowiące element dobrej kultury rolnej, jeżeli ich całkowita szerokość nie przekracza 2 m.

Obiekty stanowiące element dobrej kultury rolnej, położone w obrębie działki rolnej, to: żywopłoty, pasy zadrzewień, ściany tarasów, nieutwardzone drogi dojazdowe wydzielone w obrębie działek rolnych oraz mury, które tradycyjnie stanowią element dobrej kultury rolnej, jeżeli ich całkowita szerokość nie przekracza 2 m, i które nie stanowią odrębnej działki ewidencyjnej.

Na co należy zwrócić uwagę...

VIII. OŚWIADCZENIE O SPOSOBIE WYKORZYSTYWANIA DZIAŁEK ROLNYCH¹⁶⁾

Oznaczenie działki rolnej	Grupa ¹⁷⁾ /Obszar ¹⁷⁾ / ONW ¹⁸⁾ /RS ¹⁸⁾	Powierzchnia działki rolnej ²⁰⁾		Nr działki evidencyjnej, na której jest położona działka rolna	Powierzchnia działki rolnej w granicach działki evidencyjnej		Powierzchnia deklarowana do pomocy finansowej z tytułu ONW na działce rolnej w granicach działki evidencyjnej		Dane do programów rolnośrodowiskowych			Wycofanie działki rolnej/ części działki rolnej				Uwagi		
		ha	a		ha	a	ha	a	rolina uprawna		Kod/nr wariantu	płatności w ramach systemów wsparcia bezpośredniego		pomoc finansowa z tytułu ONW			Wycofanie działki rolnej z programu rolnośrodo- wiskowego	
									w plonie głównym ²¹⁾	w międzyplonie ²²⁾		ha	a	ha	a		ha	a
		7	8		9	10	11	12										
A	JPO	0	70	10/2	0	70	0	70										
A1	UPO	0	30	10/2	0	30	0	00										
A2	OM, truskawki	0	32	10/2	0	32	0	00										
B	JPO, K	0	28	10/2	0	28	0	28										SILESIA
B1	UPO, K	0	28	10/2	0	28	0	00										SILESIA
C	JPO	2	10	10/2	2	00	2	00										
D	JPO	2	05	12	2	05	2	05										
D1	UPO	2	55	12	2	55	0	00										
D2	ST	1	00	12	1	00	0	00										
E	JPO, Z	0	15	12	0	15	0	00										
F	JPO, TUZ	1	90	12	1	90	1	90										
G	JPO, Z	0	25	10/2	0	25	0	00										

UWAGA

Kolumna 4 i 5

W przypadku, gdy działka rolna położona jest na kilku działkach ewidencyjnych, należy obowiązkowo wpisać w kolejne wiersze kolumny 4, numery wszystkich działek ewidencyjnych, na których jest położona ta działka rolna. W tym przypadku w kolumnie 5 podaje się powierzchnię części działki rolnej położoną w granicach każdej działki ewidencyjnej (nie trzeba ponownie wypełniać kolumn 1-3).

W przypadku, gdy nie zostaną zadeklarowane wszystkie działki ewidencyjne, na których położona jest dana działka rolna, wówczas płatności zostaną przyznane tylko do powierzchni działki rolnej położonej na zadeklarowanych działkach ewidencyjnych.

Na co należy zwrócić uwagę...

UWAGA

Maksymalny
zwarty obszar



Jeżeli na działce ewidencyjnej wyznaczono kilka obszarów kwalifikujących się do płatności, które nie stanowią zwartego obszaru gruntu, wówczas powierzchnie te należy zadeklarować, jako odrębne działki rolne.

W tym przypadku wyznaczony maksymalny kwalifikowalny obszar (PEG) składa się z dwóch odrębnych części (na rysunku obszary te wskazano, jako odrębne działki rolne A/A1 oraz B/B1).

W takim przypadku powierzchnia poszczególnych działek rolnych nie może przekraczać wartości **maksymalnego zwartego obszaru** na danej działce ewidencyjnej. Natomiast suma powierzchni zadeklarowanych działek rolnych na danej działce ewidencyjnej nie może przekroczyć wartości powierzchni PEG.

Deklarując powierzchnie działek rolnych należy pamiętać, że do jednolitej płatności obszarowej nie kwalifikują się powierzchnie, które nie były utrzymywane w dobrej kulturze rolnej w dniu 30 czerwca 2003 r. (DR10).

Do płatności z tytułu owoców miękkich oraz płatności ONW można deklorować powierzchnie gruntów rolnych, które nie były utrzymywane w dobrej kulturze rolnej w dniu 30 czerwca 2003 r.

Na co należy zwrócić uwagę...



UWAGA

W przypadku, gdy stan faktyczny na gruncie jest inny niż wynika z danych zawartych na załączniku graficznym, który rolnik otrzymuje wraz z wnioskiem spersonalizowanym oraz *Informacji dotyczącej działek deklарowanych do płatności*, zgodnie z art. 12 ust. 4 akapit drugi rozporządzenia Komisji (WE) Nr 1122/2009, **rolnik ma obowiązek** podać zaktualizowaną powierzchnię deklарowanych działek rolnych.

Jeżeli rolnik na załączniku graficznym uwzględnił obszar, który można przywrócić do użytkowania, i na podstawie dokonanego pomiaru potwierdzona zostanie deklaracja rolnika, wówczas powierzchnia PEG, zawarta w bazie referencyjnej, podlega aktualizacji zgodnie z deklaracją rolnika.

Jeżeli natomiast nie będzie możliwe potwierdzenie w wyniku przeprowadzonej weryfikacji, powierzchni wskazanej przez rolnika, wówczas do płatności nie będzie uwzględniona powierzchnia wskazana przez rolnika przekraczająca maksymalną powierzchnię kwalifikowalną wyznaczoną na działce ewidencyjnej.

Na co należy zwrócić uwagę...

UWAGA

IX. OŚWIADCZENIA I ZOBOWIĄZANIA

Oświadczam, że:

- 1) znam mi sa skutki składania fałszywych oświadczeń wynikające z art. 207 § 1 Kodeksu karnego;
- 2) znam mi sa zasady przyznawania płatności oraz pomocy finansowej objętych wnioskami o przyznanie płatności;
- 3) zostałem poinformowany, że:
 - a) jednolita płatność obszarowa przysługuje do gruntów rolnych wchodzących w skład gospodarstwa rolnego, będących w posiadaniu rolnika w dniu 31 maja 2011 r.;
 - b) obowiązek podania danych wynika z przepisów o krajowym systemie ewidencji producentów, ewidencji gospodarstw rolnych oraz ewidencji wniosków o przyznanie płatności;
 - c) moje dane osobowe będą przetwarzane przez Agencję Restrukturyzacji i Modernizacji Rolnictwa z siedzibą przy Al. Jana Pawła II 70 w Warszawie, zgodnie z przepisami ustawy z dnia 29.08.1997 r. o ochronie danych osobowych (Dz. U. z 2002 r. Nr 101, poz. 926, z późn. zm.);
 - d) przysługuje mi prawo wglądu do treści moich danych oraz możliwości ich poprawiania;
 - e) specjalna płatność obszarowa do powierzchni upraw roślin strączkowych i motylkowych drobnosianennych nie przysługuje do powierzchni upraw zadeklarowanych we wniosku o przyznanie płatności z tytułu realizacji przedsięwzięć rolnośrodowiskowych i poprawy dobrostanu zwierząt (PROW 2004-2006) w pakiecie Rolnictwo zrównoważone i Rolnictwo ekologiczne, albo we wniosku o przyznanie płatności rolnośrodowiskowej (PROW 2007-2013) w pakiecie Rolnictwo zrównoważone, Rolnictwo ekologiczne i pakiecie Zachowanie zagrożonych zasobów genetycznych roślin w rolnictwie;
 - f) płatność do krów i owiec nie przysługuje do zwierząt, zadeklarowanych w danym roku we wniosku o przyznanie pomocy w ramach wspierania przedsięwzięć rolnośrodowiskowych i poprawy dobrostanu zwierząt lub działania program rolnośrodowiskowej;
- 4) ubiegając się o przyznanie płatności rolnośrodowiskowej:
 - a) posiadam aktualny plan działalności rolnośrodowiskowej^{20, 24};
 - b) jestem świadomy konsekwencji i sankcji dotyczących niewykonania zobowiązań wynikających z realizacji programu rolnośrodowiskowego^{20, 24};
 - c) nie korzystam z innych środków publicznych przeznaczonych na finansowanie zadań wynikających z pakietów i wariantów ujętych w tym wniosku^{20, 24};
 - d) przestrzegam na obszarze całego gospodarstwa rolnego zasad Zwykłej Dobrej Praktyki Rolniczej dotyczących wspierania przedsięwzięć rolnośrodowiskowych i poprawy dobrostanu zwierząt w ramach PROW 2004-2006²⁰;
 - e) przestrzegam na obszarze całego gospodarstwa rolnego podstawowych wymagań dotyczących programu rolnośrodowiskowego w ramach PROW 2007-2013²⁰;
 - f) jestem świadomy konieczności zmiany podjętych przeze mnie zobowiązań rolnośrodowiskowych w przypadku zmiany podstawowych wymagań w ramach PROW 2007-2013 oraz znam mi sa skutki zmian od 2011 r. zasad przyznawania płatności w ramach pakietu 7 Zachowanie zagrożonych zasobów genetycznych zwierząt w rolnictwie w ramach programu rolnośrodowiskowego PROW 2007-2013 i konsekwencje z tego wynikające²⁴;

Zobowiązuję się do:

- 1) niezwłoczne informowania na piśmie Agencji Restrukturyzacji i Modernizacji Rolnictwa:
 - a) o każdym fakcie, który może mieć wpływ na nienależyte lub nadmierne przyznanie płatności lub pomocy finansowej objętych wnioskami o przyznanie płatności;
 - b) o każdej zmianie, która nastąpi w okresie od dnia złożenia niniejszego wniosku do dnia przyznania płatności lub pomocy finansowej objętych wnioskami o przyznanie płatności, w szczególności gdy zmiana dotyczy: wykorzystywania gruntów rolnych, wielkości powierzchni upraw, przeniesienia posiadania gospodarstwa rolnego;
- 2) umożliwienia wstępu osobom upoważnionym do wykonywania czynności kontrolnych na teren mojego gospodarstwa rolnego, a także okazania dokumentów potwierdzających dane zawarte we wniosku o przyznanie płatności;
- 3) utrzymania wszystkich gruntów rolnych zgodnie z normami oraz przestrzegania wymogów przez cały rok kalendarzowy, w którym został złożony wniosek o przyznanie płatności;
- 4) realizacji 5-letniego zobowiązania rolnośrodowiskowego^{20, 24};
- 5) prowadzenia rejestru działalności rolnośrodowiskowej w gospodarstwie rolnym^{20, 24};
- 6) przechowywania dokumentów dotyczących przyznanej pomocy finansowej, w tym planu działalności rolnośrodowiskowej oraz innych dokumentów dotyczących spełnienia warunków przyznania płatności rolnośrodowiskowej lub związanych z tą płatnością, przez 5 lat od daty zakończenia realizacji zobowiązania rolnośrodowiskowego^{20, 24};
- 7) prowadzenia działalności rolniczej na powierzchni nie mniejszej od tej, za którą otrzymałem w pierwszym roku płatność z tytułu wsparcia działalności rolniczej na obszarach o niekorzystnych warunkach gospodarowania (ONW) albo pomoc finansową z tytułu wspierania gospodarowania na obszarach górskich i innych obszarach o niekorzystnych warunkach gospodarowania (ONW), przez okres 5 lat od dnia otrzymania tej pomocy²⁴.

20. Planowana planu działalności rolnośrodowiskowej w moim gospodarstwie rolnym została przygotowana przy udziale doradcy rolnośrodowiskowego/leptera przyrodniczego²⁰

....., nr uprawiania
imię i nazwisko doradcy rolnośrodowiskowego

....., nr zastrzeżenia
imię i nazwisko właściciela gospodarstwa

X. INFORMACJA O PODANIU DO PUBLICZNEJ WIADOMOŚCI KWOT PRYZNANYCH PŁATNOŚCI

1. Przyznana rolnikowi, będącemu osobą prawną, kwota płatności bezpośredniej, specjalnej płatności obszarowej do powierzchni upraw roślin strączkowych i motylkowych drobnosianennych, płatności ekologicznej, płatności z tytułu owoców i warzyw, płatności do krów i owiec, płatności z tytułu realizacji przedsięwzięć rolnośrodowiskowych i poprawy dobrostanu zwierząt (PROW 2004-2006), płatności rolnośrodowiskowej (PROW 2007-2013) oraz płatności ONW zostanie opublikowana na stronie internetowej Ministerstwa Rolnictwa i Rozwoju Wsi.
2. Dane o wypłacanej kwocie płatności o pomocy, o których mowa w pkt 1, oraz dane osobowe określone we wniosku o przyznanie płatności, mogą być przetwarzane przez organy audytowe i dochodzeniowe Wpółnot oraz krajowe, dla zabezpieczenia interesów finansowych Wpółnot.

21. W stopniu wypełniony formularz wniosku o przyznanie płatności na rok 2012 oraz materiał graficzny na kolejny rok proszę²¹:

- przekazać w wersji papierowej udostępnić na stronie internetowej Agencji Restrukturyzacji i Modernizacji Rolnictwa²¹

22. Data i podpis wnioskodawcy

data wypełnienia wniosku (dzień - miesiąc - rok) _____
czytelny podpis wnioskodawcy _____

23. Aktualny numer telefonu: _____

XI. ADNOTACJE AGENCJI RESTRUKTURYZACJI I MODERNIZACJI ROLNICTWA - wypełnia pracownik biura powiatowego ARiMR

24. Uwagi

²⁰ W przypadku ubiegania się o przyznanie płatności z tytułu realizacji przedsięwzięć rolnośrodowiskowych i poprawy dobrostanu zwierząt w ramach PROW 2004-2006.

²¹ W przypadku ubiegania się o przyznanie płatności rolnośrodowiskowej w ramach PROW 2007-2013.

²² W przypadku ubiegania się o przyznanie płatności ONW.

²³ Należy wyszczególnić imię i nazwisko osoby, przy udziale której został sporządzony plan rolnośrodowiskowy/leptera przyrodnicza w gospodarstwie.

²⁴ W przypadku udostępnienia formularza wniosku na stronie internetowej ARiMR należy złożyć wniosek o nadanie uprawnień do systemu teleinformatycznego ARiMR.

Strona 4 formularza wniosku

Pole 21 – w tym polu rolnik wskazuje, poprzez zaznaczenie właściwego pola, sposób udostępnienia spersonalizowanego wniosku oraz materiału graficznego na 2012 rok.


W przypadku, gdy spersonalizowany wniosek na rok 2012 ma zostać udostępniony na stronie internetowej ARiMR, należy obowiązkowo złożyć wniosek o nadanie uprawnień do systemu teleinformatycznego ARiMR.

Rolnik żądający udostępnienia spersonalizowanego wniosku na 2012 rok na stronie internetowej Agencji nie otrzyma takiego wniosku w formie papierowej.

Podsumowanie

Przy wypełnianiu wniosku należy:

1. Zweryfikować dane dotyczące działek ewidencyjnych i rolnych podane we wniosku spersonalizowanym.
2. Zapoznać się z danymi dotyczącymi maksymalnego kwalifikowalnego obszaru (PEG) na działce ewidencyjnej, zawarte w *Informacji dotyczącej działek deklарowanych do płatności*.
3. Jeżeli dane zawarte we wniosku są niezgodne ze stanem faktycznym należy podać prawidłowe dane.
4. Jeżeli rolnik neguje dane dotyczące maksymalnego kwalifikowalnego obszaru na działce ewidencyjnej, **obowiązkowo** musi wprowadzić korektę na załączniku graficznym. W takim przypadku zanegowane dane będą podlegały weryfikacji przez Agencję.



Jeżeli rolnik nie wprowadzi korekty na załączniku graficznym, a powierzchnia zadeklarowana we wniosku będzie większa niż wyznaczony na działce ewidencyjnej maksymalny kwalifikowalny obszar, powierzchnia zadeklarowana we wniosku **będzie zredukowana do powierzchni PEG**.

5. W zależności od rodzaju płatności, wraz z wnioskiem należy złożyć dodatkowe załączniki. Wykaz załączników oraz wzory załączników są dostępne na stronie internetowej www.arimr.gov.pl oraz w biurach powiatowych i oddziałach regionalnych ARiMR.




Zmiany w 2011 roku


Zmiany w zasadach przyznawania płatności bezpośrednich

Uzupełniająca płatność obszarowa


Od roku 2011 do powierzchni uprawy orzecha włoskiego i leszczyny **nie przysługuje** uzupełniająca płatność podstawowa.



Możliwość ubiegania się o płatności w ramach systemów wsparcia bezpośredniego oraz ONW przez następcę prawnego rolnika, który został rozwiązany albo przekształcony.



Możliwość ubiegania się o płatności za pomocą formularza wniosku umieszczonego na stronie internetowej Agencji Restrukturyzacji i Modernizacji Rolnictwa



Zmiany w zasadach przyznawania płatności bezpośrednich – następstwo prawne

Płatności bezpośrednio przysługują następcy prawnemu rolnika, który został rozwiązany albo przekształcony.

- Jeżeli następstwo prawne nastąpiło w okresie **od dnia złożenia wniosku** o przyznanie **jednolitej płatności obszarowej, płatności do owoców miękkich, płatności uzupełniającej, specjalnej płatności obszarowej lub płatności do krów i owiec** **do dnia wydania decyzji**, płatności te przysługują następcy prawnemu, który spełnia warunki do ich przyznania.
- W przypadku wystąpienia następstwa prawnego w okresie **od dnia złożenia wniosku** o przyznanie **płatności cukrowej lub płatności do pomidorów do dnia poprzedzającego dzień doręczenia decyzji** w sprawie ich przyznania, płatności te przyznaje się z urzędu następcy prawnemu, któremu przyznano jednolitą płatność obszarową.
- Jeżeli następstwo prawne nastąpiło **po doręczeniu decyzji** w sprawie przyznania jednolitej płatności obszarowej, płatności do owoców miękkich, płatności uzupełniającej, specjalnej płatności obszarowej, płatności cukrowej, płatności do pomidorów lub płatności do krów i owiec, płatności te przysługują następcy prawnemu.

Zmiany w zasadach przyznawania płatności bezpośrednich – następstwo prawne

- W przypadku wystąpienia następstwa prawnego w okresie od dnia złożenia wniosku o przyznanie jednolitej płatności obszarowej, płatności uzupełniającej, wsparcia specjalnego lub płatności do owoców miękkich, następca prawny wstępuje do toczącego się postępowania na miejsce rolnika na wniosek złożony w terminie **3 miesiące od dnia wystąpienia zdarzenia prawnego**, w wyniku którego zaistniało następstwo prawne.
- W przypadku wystąpienia następstwa prawnego, następca prawny składa w terminie **3 miesiące od dnia doręczenia decyzji** rozwiązanej albo przekształconej rolnikowi, wniosek o wypłatę płatności obszarowych, płatności cukrowej, płatności do pomidorów lub płatności do krów i owiec do kierownika biura powiatowego Agencji, do którego został złożony wniosek o przyznanie tych płatności.

Zmiany w zasadach przyznawania płatności bezpośrednich – następstwo prawne

- W przypadku wystąpienia następstwa prawnego przed dniem wejścia w życie ustawy, termin na złożenie wniosku o przyznanie płatności w przypadku następstwa prawnego, które miało miejsce w okresie od dnia złożenia wniosku do dnia doręczenia decyzji, albo wniosku o wypłatę, jeżeli następstwo prawne miało miejsce po dniu doręczenia decyzji, wynosi **2 miesiące od dnia wejścia w życie projektowanej zmiany ustawy o płatnościach w ramach systemów wsparcia bezpośredniego.**

Następca prawny we wniosku podaje numer identyfikacyjny albo dołącza kopię wniosku o nadanie takiego numer.

Ponadto do wniosku następca prawny dołącza dokument potwierdzający zaistnienie następstwa prawnego albo kopię tego dokumentu potwierdzoną za zgodność z oryginałem przez notariusza albo upoważnionego pracownika Agencji.

- Planowany termin wejścia w życie nowelizacji ustawy o płatnościach w ramach systemów wsparcia bezpośredniego to 15 marca 2011 r.

Zmiany w zasadach przyznawania płatności bezpośrednich – następstwo prawne

W przypadku wystąpienia następstwa prawnego, następcy prawnemu przysługują płatności „historyczne”:

- **płatność cukrowa**, jeżeli buraki cukrowe były objęte umową dostawy zawartą z poprzednikiem rolnika wnioskującego o płatność cukrową, który stał się jego następcą prawnym. W przypadku, gdy poprzednik rolnika nie występował uprzednio z wnioskiem o przyznanie płatności cukrowej, następca prawny do wniosku dołącza oryginał umowy dostawy buraków cukrowych na rok gospodarczy 2006/2007 lub kopię tej umowy potwierdzoną za zgodność z oryginałem przez producenta cukru.
- **płatność do pomidorów**, do masy netto pomidorów, dostarczonych w roku gospodarczym 2006/2007 do przetworzenia zgodnie ze świadectwami dostaw owoców i warzyw, przez poprzednika rolnika wnioskującego o płatność do pomidorów, który stał się jego następcą prawnym,

Zmiany w zasadach przyznawania płatności bezpośrednich – następstwo prawne

- **płatność zwierzęca**, jeżeli, następca prawny, który nie spełnia warunków do przyznania płatności zwierzęcej, objął w posiadanie wszystkie grunty rolne wchodzące w skład gospodarstwa rolnego rolnika, któremu co najmniej raz przyznano płatność zwierzęcą na podstawie rozporządzenia lub rozporządzenia z dnia 14 marca 2008 r., lub rozporządzenia z dnia 13 marca 2007 r.

W tym przypadku płatność zwierzęca przysługuje do powierzchni trwałych użytków zielonych zadeklarowanych we wniosku o przyznanie jednolitej płatności obszarowej na dany rok, nie większej jednak niż powierzchnia maksymalna, którą stanowi powierzchnia maksymalna ustalona dla rolnika rozwiązanego albo przekształconego, na podstawie rozporządzenia według stanu faktycznego ustalonego na podstawie ostatniego wniosku o przyznanie płatności zwierzęcej złożonego przez tego rolnika.

Zmiany w zasadach przyznawania płatności bezpośrednich – następstwo prawne

- Płatność zwierzęca przysługuje następcy prawnemu, który w danym roku spełnia warunki do przyznania płatności zwierzęcej i objął w posiadanie wszystkie grunty rolne wchodzące w skład gospodarstwa rolnego rolnika, któremu co najmniej raz przyznano płatność zwierzęcą na podstawie rozporządzenia lub rozporządzenia z dnia 14 marca 2008 r., lub rozporządzenia z dnia 13 marca 2007 r., do powierzchni trwałych użytków zielonych zadeklarowanych we wniosku o przyznanie jednolitej płatności obszarowej na dany rok, nie większej jednak niż powierzchnia maksymalna, którą stanowi suma:
 - ✓ maksymalnej powierzchni ustalonej dla rolnika przekazującego, na podstawie rozporządzenia według stanu faktycznego ustalonego na podstawie ostatniego wniosku o przyznanie płatności zwierzęcej złożonego przez tego rolnika oraz
 - ✓ maksymalnej powierzchni ustalonej dla następcy prawnego na podstawie rozporządzenia.
- Następcy prawnemu, który złoży kolejny wniosek o przyznanie płatności zwierzęcej, płatność ta przysługuje do powierzchni trwałych użytków zielonych zadeklarowanych we wniosku o przyznanie jednolitej płatności obszarowej na dany rok, nie większej jednak niż powierzchnia maksymalna, którą stanowi powierzchnia, do której następcy prawnemu została przyznana płatność zwierzęca na podstawie ostatniego wniosku.

Zmiany w zasadach przyznawania płatności bezpośrednich – następstwo prawne

- **płatność do powierzchni uprawy chmielu za 2006 r.**, jeżeli następca prawny w danym roku spełnia warunki do przyznania jednolitej płatności obszarowej i złożył wniosek o przyznanie tej płatności.

Następcy prawnemu przysługuje w danym roku płatność niezwiązana z produkcją do sumy powierzchni, do których płatność uzupełniająca do powierzchni uprawy chmielu za 2006 r. została przyznana temu następcy oraz rolnikowi, który został rozwiązany albo przekształcony.

Zmiany w zakresie norm i wymogów wzajemnej zgodności

Rolnik ubiegający się o przyznanie jednolitej płatności obszarowej, przejściowych płatności z tytułu owoców miękkich, płatności do pomidorów, płatności do krów i owiec, specjalnej płatności obszarowej do powierzchni upraw roślin strączkowych i motylkowatych drobnonasiennych, płatności cukrowej, płatności rolnośrodowiskowej (PROW 2007-2013), pomocy na zalesianie gruntów rolnych (PROW 2007-2013) oraz o przyznanie pomocy finansowej z tytułu gospodarowania na obszarach górskich i innych obszarach o niekorzystnych warunkach gospodarowania (ONW) zobowiązany jest przestrzegać przez cały rok kalendarzowy norm i wymogów w zakresie wzajemnej zgodności. Wymogi wzajemnej zgodności określone są w obwieszczeniu Ministra Rolnictwa i Rozwoju Wsi z dnia 19 marca 2009 r. w sprawie wykazu wymogów określonych w przepisach Unii Europejskiej z uwzględnieniem przepisów krajowych wdrażających te przepisy (M.P. Nr 17, poz. 224, z późn. zm.), natomiast normy określone są w rozporządzeniu Ministra Rolnictwa i Rozwoju Wsi z dnia 11 marca 2010 r. w sprawie minimalnych norm (Dz. U. Nr 39, poz. 211).



UWAGA

Od 2011 roku wprowadzono obowiązek zachowania w obrębie działki rolnej oczek wodnych o łącznej powierzchni do 100 m².

Zmiany w zakresie norm i wymogów wzajemnej zgodności

- Od 2010 r. została zmieniona norma dotycząca okresu uprawy tego samego gatunku zbóż (pszenicy, żyta, jęczmienia i owsa) na tej samej powierzchni w ramach działki ewidencyjnej. Uprawa tego samego gatunku będzie mogła być prowadzona także w czwartym i piątym roku, pod warunkiem wcześniejszego wykonania jednego z następujących zabiegów: przyorania słomy lub międzyplonów lub obornika w ilości, co najmniej 10 ton na hektar albo wymieszania słomy z glebą lub wymieszania międzyplonów z glebą, lub prowadzenia uprawy międzyplonów. W takim przypadku rolnik zobowiązany jest złożyć, do kierownika biura powiatowego ARiMR, oświadczenie o zamiarze wykonania jednego z tych zabiegów, w terminie do dnia 9 czerwca roku poprzedzającego rok, w którym zamierza wykonać taki zabieg wiosną albo w terminie do dnia 9 czerwca roku, w którym zamierza wykonać taki zabieg jesienią.



Od 2011 r. kontroli podlega norma dotycząca okresu uprawy tego samego gatunku zbóż.

Zmiany w zakresie norm i wymogów wzajemnej zgodności

Od roku 2011 rolnicy będą zobowiązani również do przestrzegania wymogów wzajemnej zgodności w zakresie:

- stosowania środków ochrony roślin;
- stosowania związków o działaniu hormonalnym, tyreostatycznym i β -agonistycznym;
- bezpieczeństwa żywności;
- higieny produkcji produktów pochodzenia roślinnego;
- higieny produkcji produktów pochodzenia zwierzęcego;
- wymagań weterynaryjnych dla gospodarstw produkujących mleko i siarę przeznaczone do obrotu dotyczących:
 - statusu zdrowotnego zwierząt,
 - higieny w gospodarstwie,
 - higieny pomieszczeń i wyposażenia,
 - higieny podczas udoju i składowania;
- wymagań przy produkcji jaj;
- zapobiegania chorobom zwierząt.

Terminy składania wniosku i zmiany w 2011 roku

- **Wniosek** o przyznanie płatności składa się w terminie **od dnia 15 marca do dnia 16 maja 2011 roku**. Wniosek o przyznanie płatności może zostać złożony także w terminie 25 dni kalendarzowych po terminie składania wniosków, tj. **do dnia 10 czerwca 2011 roku**, jednak za każdy dzień roboczy opóźnienia stosowana jest redukcja w wysokości 1% kwoty płatności.
- **Zmiany do wniosku** o przyznanie płatności bezpośredniej, płatności uzupełniającej i specjalnej płatności obszarowej do powierzchni upraw roślin strączkowych i motylkowatych drobnonasiennych oraz płatności ONW **można składać do dnia 31 maja 2010 roku**.
- Formularz zmiany do wniosku można także złożyć w terminie do dnia 10 czerwca 2011 roku. Zmiana ta spowoduje zmniejszenie płatności o 1%, za każdy dzień roboczy opóźnienia (licząc od dnia 1 czerwca 2011 r. włącznie) kwoty płatności odnoszącej się do powierzchni działek rolnych, dla których dokonano zmian lub do powierzchni działek rolnych, które zostały dodane.

Wystąpienie nadzwyczajnych okoliczności

Rolnicy, w gospodarstwach, których wystąpiły nadzwyczajne okoliczności lub przypadki działania siły wyższej, którzy złożą wnioski o przyznanie płatności na 2011 rok w okresie od dnia 17 maja do dnia 10 czerwca 2011 roku, nie będą mieli obniżanych kwot płatności z tytułu złożenia wniosku po terminie, pod warunkiem, że na piśmie poinformują Kierownika Biura Powiatowego ARiMR o wystąpieniu nadzwyczajnych okoliczności lub wystąpieniu siły wyższej, w terminie 10 dni roboczych od daty ustania tych okoliczności oraz obowiązkowo dołączą dowody potwierdzające ich wystąpienie.

Przypadki działania siły wyższej lub wystąpienia nadzwyczajnych okoliczności, określone zostały w art. 31 rozporządzenia Rady (WE) nr 73/2009 i obejmują:

- śmierć rolnika;
- długookresową niezdolność rolnika do pracy;
- poważną klęskę żywiołową w znacznym stopniu dotykającą grunty rolne gospodarstwa;
- wypadek powodujący zniszczenie w gospodarstwie budynków dla zwierząt gospodarskich;
- epidemię dotykającą części lub całego inwentarza rolnika.

**Dziękuję za
uwagę**

Departament Płatności Bezpośrednich ARiMR